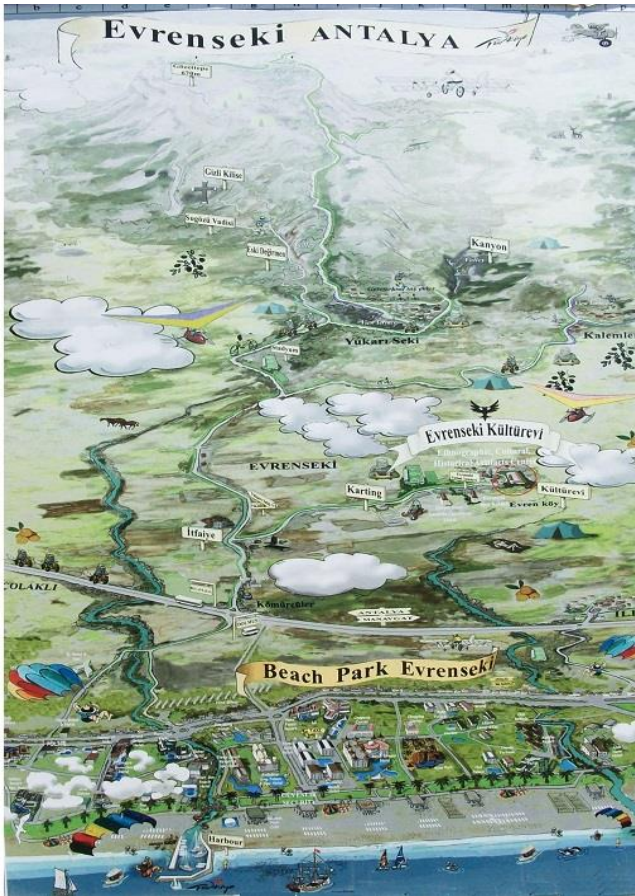


Alexander und Carmen Wolodtschenko

Bildatlas



Evrenseki Strand-Park Zwischen Belek und Side

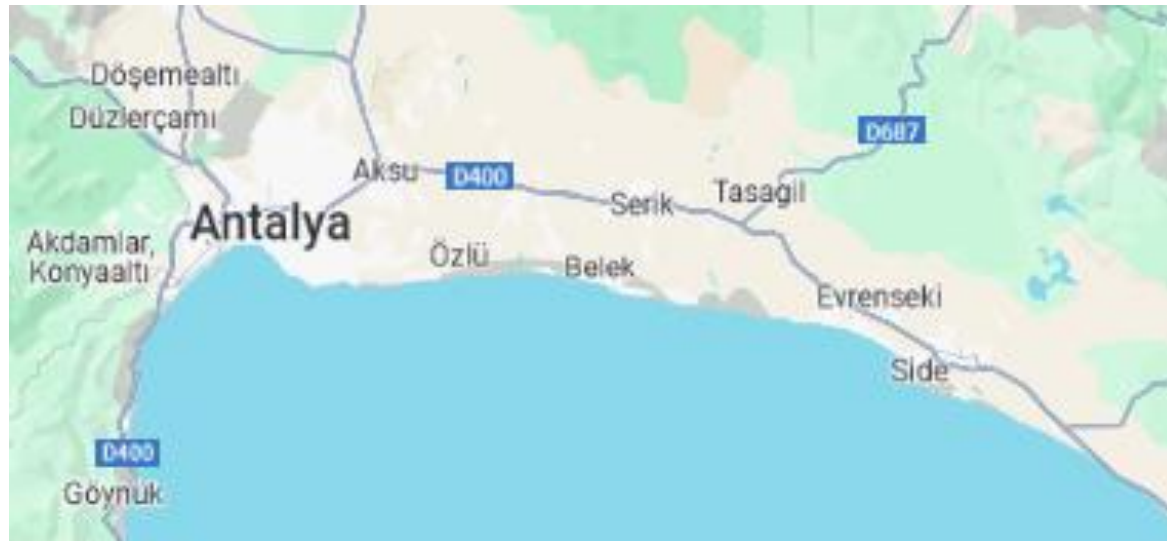
Dresden
2024

1. Inhaltsverzeichnis

| | |
|---|-------|
| 1. Inhaltsverzeichnis | 2 |
| 2. Zur Konzeption des touristischen Bildatlases | 3-4 |
| 3. Ausgewählte Fotos im Park | 5-13 |
| 4. Ausgewählte Fotos am Shopping-Promenade (Cumhuriyet Boulevard) | 14-17 |
| 5. Plan des Evrenseki Strand-Parks | 18 |
| 6. Bildernachweis und Impressum | 19 |

2. Zur Konzeption des touristischen Bildatlases



Der touristische Bildatlas „Evrenseki Strand-Park“ dokumentiert unseren Urlaub in der Türkei (Ende März 2024) im Hotel „Story Side“ in der Ortschaft Evrenseki. Der Park als natur-kulturelles und Erholungs-Objekt mit der Schildkröten-Brücke (Turtle bridge) steht im Fokus des Bildatlases.




Evrenseki ist eine Stadtgemeinde des Landkreises Manavgat in der südwesttürkischen Provinz Antalya. Zu der Ortschaft gehört eine etwa fünf Kilometer lange Strandpromenade mit dem Evrenseki-Park und Hotels bzw. Hotelkomplexen. Der eigentliche Ort Evrenseki liegt zwischen Belek und Side (60 km von Antalya).

2. Zur Konzeption des touristischen Bildatlases

Der Bildatlas „Evrenseki Strand-Park“ zusammen mit den Bildatlanten „Titanic Mardan Palace“, „Topkapi Palace Hotel“ und „Visit im Kremlin Hotel“ bildet die neue Serie von illustrierten Atlanten von Hotels der Türkischen Riviera in der Provinz Antalya.



Unser Bildatlas „Evrenseki Strand-Park“ setzt auch eine Serie von touristischen Bildatlanten der Autoren fort, die man unter folgender Web-Adresse finden kann:
<https://atlas-semiotics.jimdofree.com/bild-atlantotheek/>



3. Ausgewählte Fotos im Park



Der Evrenseki Strand-Park wurde 2007 angelegt.
Blick zur Schildkröten-Brücke in Richtung Side.

3. Ausgewählte Fotos im Park



Park und Promenade zum Spazieren, Erholung und Entspannung
trennen Hotels und Strand

3. Ausgewählte Fotos im Park



Die Schildkröten-Brücke steht im Fokus des Parks

3. Ausgewählte Fotos im Park



Blick zum Park von der Schildkröten-Brücke in Richtung Belek

3. Ausgewählte Fotos im Park



Blick von der Schildkröten-Brücke in Richtung Side

3. Ausgewählte Fotos im Park



Blick von der Schildkröten-Brücke zum Meer und zur Bucht

3. Ausgewählte Fotos im Park



Ein Katzenhaus im Park

3. Ausgewählte Fotos im Park



Ende März blüht der Hibiskus
im Park



Der Maulbeerbaum hat noch
rote Beeren

3. Ausgewählte Fotos im Park



Das Hotel Royal Taj Mahal fällt durch seine besondere Architektur auf

4. Ausgewählte Fotos an der Shopping-Promenade



An der Shopping-Promenade Cumhuriyet Boulevard
Die Promenade liegt ca. 400 Meter entfernt von der Schildkröten-Brücke

4. Ausgewählte Fotos an der Shopping-Promenade



Bronzen Figuren an der Shopping-Promenade

4. Ausgewählte Fotos an der Shopping-Promenade



An der Shopping-Promenade

4. Ausgewählte Fotos an der Shopping-Promenade



Autoren des Bildatlases an der Shopping-Promenade

5. Plan des Evrenseki Strand-Parks



6. Bildernachweis und Impressum

Slides 1, 4-18: Fotoarchiv von Alexander und Carmen Wolodtschenko

Slide 3: <https://www.google.de/maps/>

Sammlung von Bildatlanten: bei A.Wolodtschenko

<https://atlas-semiotics.jimdofree.com/bild-atlantothek/>

Alexander und Carmen Wolodtschenko

Evrenseki Strand-Park. Zwischen Belek und Side

Bildatlas

Dresden 2024