

Bildatlas von Alexander und Carmen Wolodtschenko

In der antiken Stadt Side



**Dresden
2022**

1. Inhaltsverzeichnis

1. Inhaltsverzeichnis	Slide	2
2. Präambel	Slide	3
3. Das Museum	Slides	4-7
4. Antikes Theater	Slides	8-10
5. Ausgewählte archäologische Objekte	Slides	11-14
6. Ausgewählte kulturhistorische Objekte	Slides	15-21
7. Die antike Stadt Side in Google Maps	Slide	22
8. Bildernachweis, Referenzen und Impressum	Slide	23

2. Präambel

Der Bildatlas „In der antiken Stadt Side“ dokumentiert einen touristischen Besuch der Autoren auf der Halbinsel Side mit der antiken Stadt südlich der Kreisstadt Manavgat an der Türkischen Riviera.

Side ist ein moderner Ferienort und gleichzeitig eine antike Ruinenstadt aus der römischen Epoche. 2019 haben wir das erste Mal die antike Stadt besucht und Ende April 2022 – ein zweites Mal.

Der Bildatlas-Fokus ist auf vier thematischen Blocks der Altstadt Side orientiert:


- Das Museum Side
- Antikes Theater
- Ausgewählte archäologische Objekte
- Ausgewählte kulturhistorische Objekte.

Für das Museum und das Theater ist ein Kombi-

Ticket für 80 TL im Angebot. Ausgewählte archäologische und kulturhistorische Objekte können frei vom Besucher zur Besichtigung gewählt werden.

Der Bildatlas setzt eine Serie von touristischen Bildatlanten der Autoren fort, die man unter folgender Web-Adresse finden kann:

<https://atlas-semiotics.jimdofree.com/bild-atlantotheke/>



3. Das Museum



Vespasian-Tor, Eingang zum Museum und Thermengebäude (Agora-Therme)

3. Das Museum



Museums-Exponate: Sarkophag

3. Das Museum



Museums-Exponate im Hof

3. Das Museum



Museums-Exponate: antike Wein- bzw. Olivenmühle

4. Antikes Theater



Blick zum antiken Theater

4. Antikes Theater



Die rechte Seite des antiken Theaters

4. Antikes Theater



Die Autoren im Theater

5. Ausgewählte archäologische Objekte



Staatsagora

5. Ausgewählte archäologische Objekte



Apollotempel

5. Ausgewählte archäologische Objekte



Nympheum

5. Ausgewählte archäologische Objekte



Reste der Stadtmauer

6. Ausgewählte kulturhistorische Objekte



Touristische Meile in Side

6. Ausgewählte kulturhistorische Objekte



Säulenstraße am Tag und nachts

6. Ausgewählte kulturhistorische Objekte



Restaurierungs- (links) und Ausgrabungsobjekte (rechts)

6. Ausgewählte kulturhistorische Objekte



Archäologische Vitrinen im Hotel „Kleopatra“

6. Ausgewählte kulturhistorische Objekte



Miniausstellung von antiken Türen im Hotel „Kleopatra“

6. Ausgewählte kulturhistorische Objekte



Souvenirladen in der Altstadt von Side

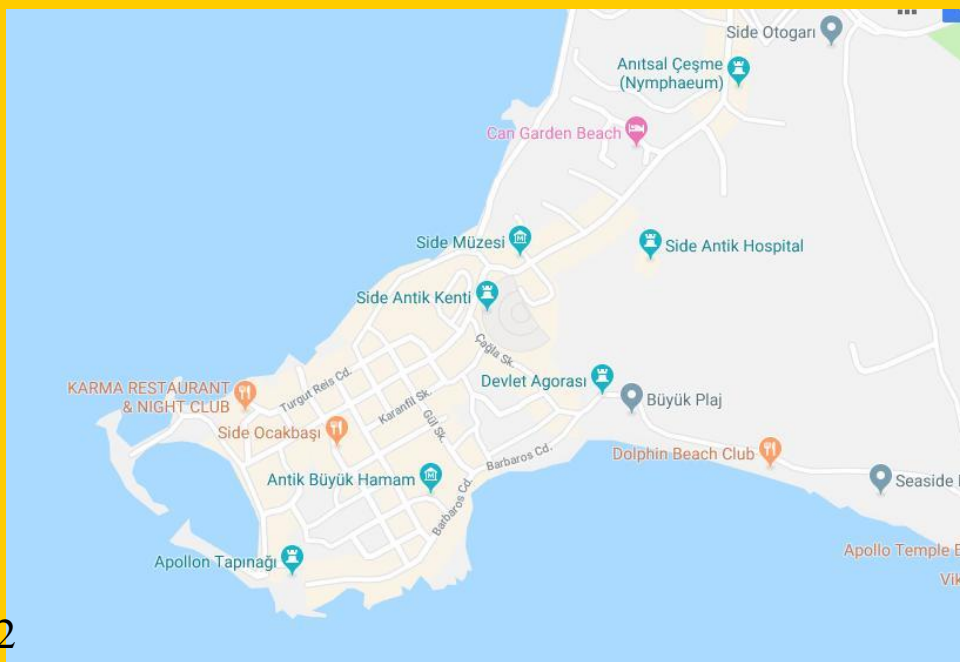
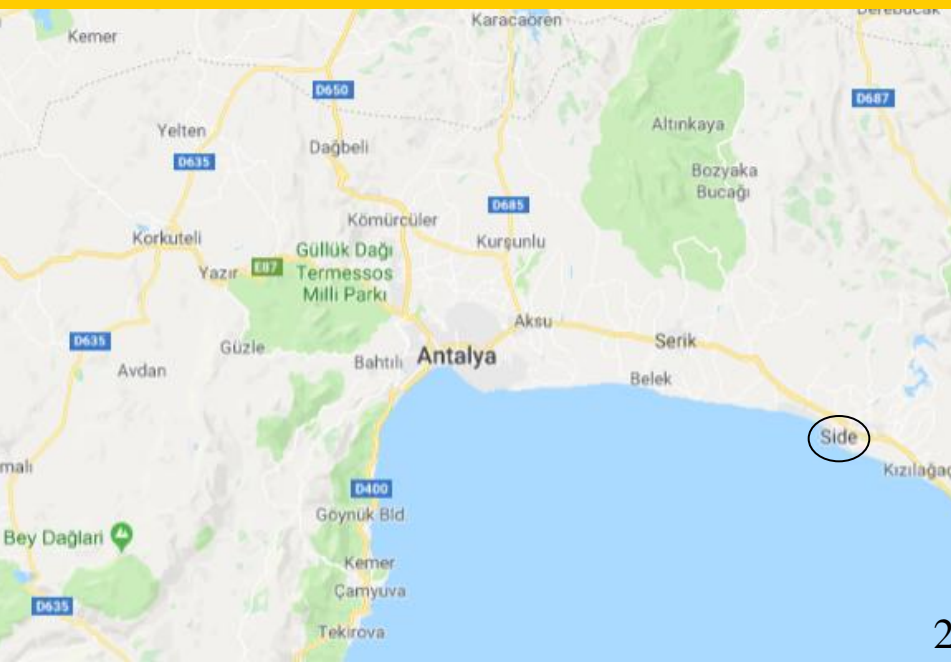
6. Ausgewählte kulturhistorische Objekte



Im Hafen der Altstadt von Side



Die antike Stadt Side in Google Maps



Bildernachweis, Referenzen und und Impressum

Slides 1, 4 -21: Fotoarchiv von Alexander Wolodtschenko

Slide 22: Google Maps (<https://maps.google.de/maps>)

Ausgewählte Bildatlanten:

<http://rcswww.urz.tu-dresden.de/~wolodt/BILD-ATLAS/Antalya-1.pdf>

<http://rcswww.urz.tu-dresden.de/~wolodt/BILD-ATLAS/2019-Pamukkale.pdf>

<https://atlas-semiotics.jimdofree.com/bild-atlantotheek/>

Wolodtschenko, Alexander und Wolodtschenko, Carmen

In der antiken Stadt Side

Bildatlas

Dresden 2022