

Александр Володченко

Туристический Дрезден

Атласно-семиотический триптих



2021

Оглавление

1. Введение	3
2. Избранные фотообъекты г. Дрездена	4
2.1. Цвингер	5-8
2.2. Земперопер (Оперный театр)	9-10
2.3. Гроссер Гартен (Большой сад)	11-12
2.4. Панометр	13-14
2.5. Фрауенкирхе (Лютеранская церковь)	15-16
2.6. Православный храм	17-18
2.7. Технический университет	19-21
2.8. «Прозрачная фабрика» - Volkswagen	22-23
2.9. Главный ж/д вокзал	24-25
2.10. Зоопарк	26-27
3. OSM - карта с 10 туристическими объектами	28
4. Слайдовый профиль и семиотический потенциал	29
5. Список слайдов, адреса веб-страниц и выходные данные	30

1. Введение

Данный фотоатлас открывает новую серию «Атласно-семиотический триптих» с туристической тематикой для г. Дрездена, столицы Свободной Земли Саксонии (Freistaat Sachsen).

Фотоатлас содержит 10 избранных фотосюжетов, которые отражают только часть туристической тематики Дрездена, но представлены они семиотическими триптих-композициями с использованием фрагментов карт и космоснимков из открытых интернет-источников (Google, Yandex, Open Street Map и др.).

Триптих уже давно нашел применение в изобразительном искусстве. Имеется разновидность триптиха в литературе, кино, музыке, филателии и т.д.

Триптих в атласографии (напр., для юбиквитных е-фотоатласов) на основе семиотических мета-переменных (Фото-Текст-Карта) используется впервые. Юбиквитные фотоатласы или мини-атласы для смартфонов и планшетов могут успешно создаваться и использоваться в различных сферах современного цифрового общества, напр., в науке и образовании.

Тематические юбиквитные фотоатласы с триптих-семиотическими компонентами еще не востребованы в географии, геологии, картографии, туризме, экологии и т.д. и ждут своего часа.

2. Избранные фотообъекты

В фотоатлас включены 10 избранных фотосюжетов из туристической тематики Дрездена:

- Цвингер, Земперопер (Оперный театр), Гроссер Гартен (Большой сад) и Панометр представлены как культурные объекты.
- Фрауенкирхе (Лютеранская церковь) и православная церковь Святого преподобного Симеона Дивногорца как культовые объекты.
- Технический университет и «Прозрачная фабрика» - Volkswagen Sachsen GmbH представлены как научно – технические объекты.
- Главный ж/д вокзал как главный коммуникационный объект и
- Зоопарк как рекреационный объект.

Вышеназванные объекты формируют тематическое ядро фотоатласа и отражены на информационно-слайдовом профиле (слайд 29).

Каждый фотообъект характеризуется двумя-тремя слайдами с целевой фотографией и триптих-композициями из мета-переменных (Фото-Текст-Карта).

В атласе доминируют триптих-композиции «карта-текст-фотокарта». Линейный масштаб указан только на картах.

2.1. Цвингер



Цвингер - характерный памятник немецкого барокко или «саксонского стиля».
Вид на «Коронные ворота».

2.1. Цвингер

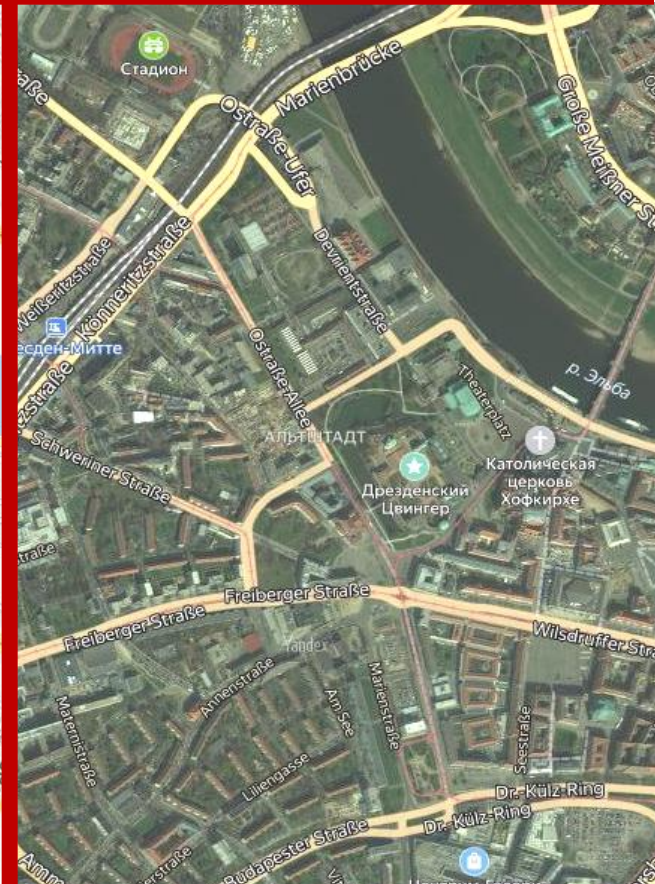
Космоснимок



Карта



Фотокарта



На слайде представлена триптих-композиция «космоснимок-карта-фотокарта» (из yandex.ru/maps).

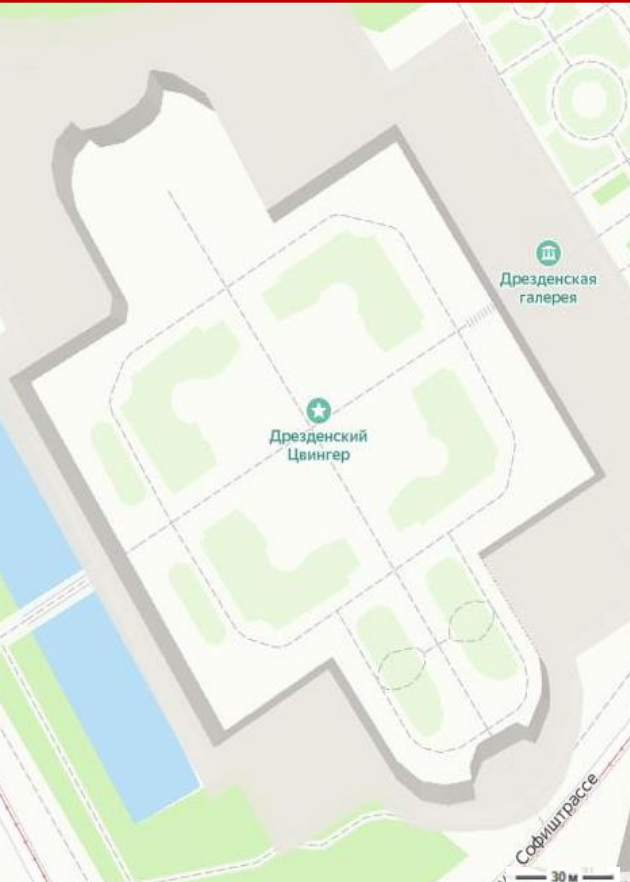
2.1. Цвингер



Прямоугольный двор Цвингера, вид с балюстрады

2.1. Цвингер

Карта



Текст

Архитектурный комплекс дворцовых зданий (нем. Zwinger).
Строительные работы начались в 1715 -1719 гг. Архитектор Маттеус Даниель Пёппельман.
Здания Цвингера занимают музеи: Физико-математический салон, Собрание фарфора, Собрание скульптур и Галерея старых мастеров (нем. Gemäldegalerie Alte Meister).

Космоснимок



Триптих-композиция «карта-текст (описание)-космоснимок»
(карта и космоснимок из yandex.ru/maps).

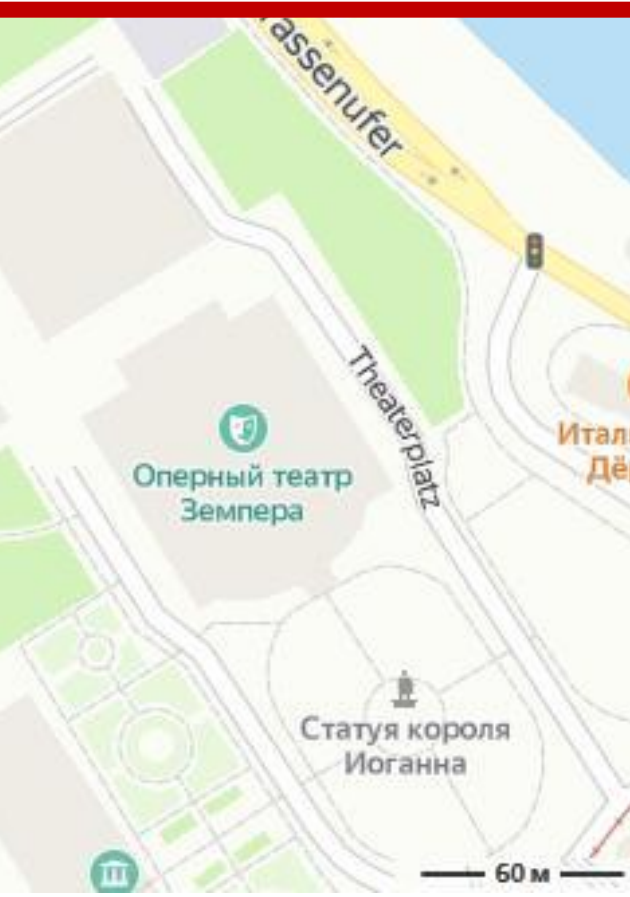
2.2. Земперопер (Оперный театр)



Оперный театр «саксонского стиля»

2.2. Земперопер (Оперный театр)

Карта



Текст

Земперопер (нем. Semperoper). Оперный театр в Дрездене был построен по проекту Готфрида Земпера. Расположен в непосредственной близости от Цвингера. Открыт в 1841 г.

Космоснимок



Триптих-композиция «карта-текст (описание)-космоснимок»
(карта и космоснимок из yandex.ru/maps).

2.3. Гроссер Гартен (Большой сад)



Летний дворец

2.3. Гроссер Гартен (Большой сад)

Карта



Текст

Гроссер Гартен (Большой сад), парк в стиле барокко. Самый большой парк города (около 2 кв. км.), заложен в 1676 г. На территории парка находятся Летний дворец (построен в 1679 г.), детская железная дорога, ботанический сад и зоопарк.

Фотокарта



Триптих-композиция «карта-текст (описание)-космоснимок»
(карта и космоснимок из google.de/maps).

2.4. Панометр



Здание панометра.

2.4. Панометр

Карта



Текст

Панометр - бывшее газовое хранилище в Дрездене Райк, в котором с 2006 года презентуются различные выставки панорам 360° берлинского художника Ядегара Асизи.

С середины 2015 года попеременно показываются панорамы «Dresden im Barock» и «Dresden 1945».

Термин «панометр», который состоит из слов «панорама» и «газометр» предложил Ядегар Асизи.

Космоснимок



Триптих-композиция «карта-текст (описание)-космоснимок»
(карта и космоснимок из Open Street Map.ru/maps).

2.5. Фрауенкирхе (Лютеранская церковь)



2.5. Фрауенкирхе (Лютеранская церковь)

Карта




Текст

Фрауэнкирхе (нем. Frauenkirche) - одна из наиболее значительных лютеранских церквей города. Сооружена в стиле барокко в 1726-1743 годах.

Была полностью разрушена в ходе бомбардировок англо-американской авиацией 13 февраля 1945 г. Восстановительные работы были начаты в 1993 году, торжественное открытие состоялось в 2005 г.

Фотокарта



Триптих-композиция «карта-текст (описание)- фотокарта»
(карта и фотокарта из [google.de/maps](https://www.google.de/maps)).

2.6. Православный храм



Церковь Святого преподобного Симеона Дивногорца.

2.6. Православный храм

Карта



Текст

Православный храм в Дрездене был заложен в 1872 г. по проекту архитектора Г. Ю. фон Боссе. В 1874 г. протоиерей Михаил Раевский освятил церковь в честь святого Симеона Дивногорца.

Фотокарта



Триптих-композиция «карта-текст (описание)-фотокарта»
(карта из yandex.ru/maps), фотокарта из google.de/maps).

2.7. Технический университет



2.7. Технический университет

Фото



Текст

Дрезденский технический университет (нем. Technische Universität Dresden, сокр. TU Dresden) - одно из крупнейших высших учебных заведений в Саксонии. Занимает первое место среди технических университетов Германии (около 32 000 студентов, 600 профессоров и 8 000 сотрудников). Основанный в 1828 г., университет является одним из старейших технических вузов Германии.

Фото



Триптих-композиция «фото-текст (описание)-фото».

Астрономическая обсерватория им. Лормана (слева), здание библиотеки (справа).

2.7. Технический университет

Фото



Фото



Фото



Триптих-композиция «3 x фото».

Здание Г. Шумана (слева), лекционный центр «Аудимакс», здание А. Шуберта (справа).

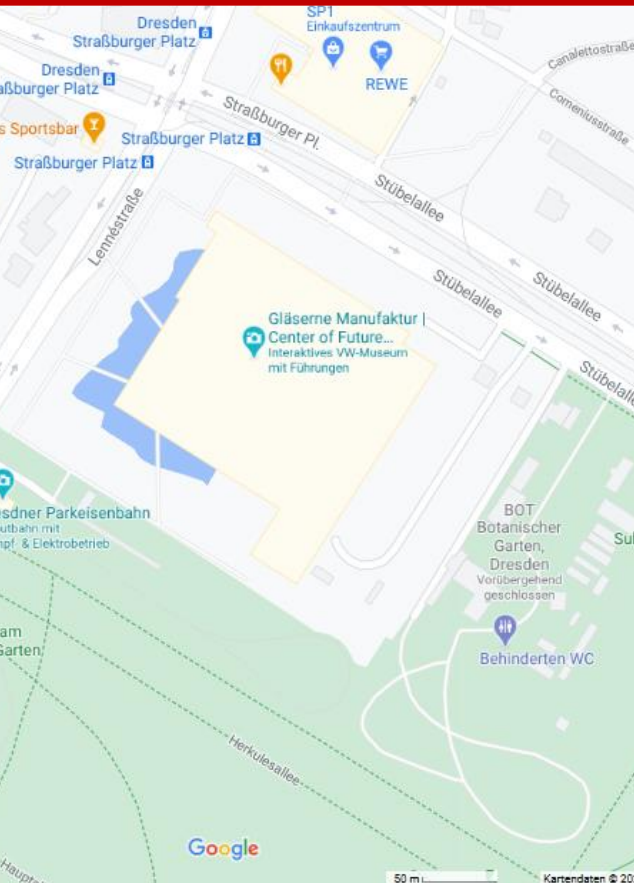
2.8. «Прозрачная фабрика» - Volkswagen



Здания «Прозрачной фабрики» ночью (из wikipedia.org)

2.8. «Прозрачная фабрика» - Volkswagen

Карта




Текст

«Прозрачная фабрика» (нем. Gläserne Manufaktur) — одно из производственных предприятий концерна Volkswagen AG.

Открыто в 2002 г. выпуском автомобиля представительского класса VW Phaeton (ручная сборка до 2016 г.). С 2017 по 2020 год выпускалась модель «e-Golf».

Фотокарта



Триптих-композиция «карта-текст (описание)-фотокарта»
(карта и фотокарта из google.de/maps).

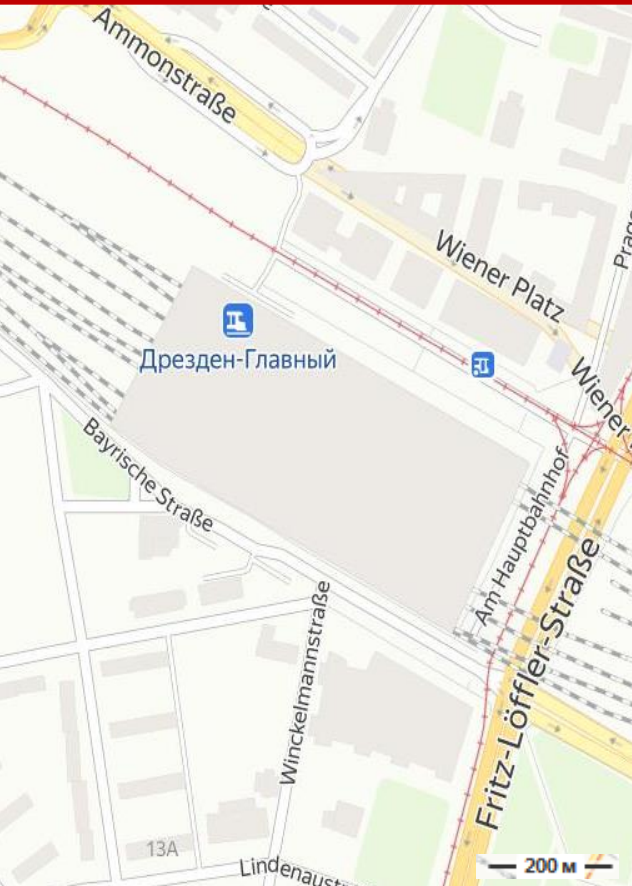
2.9. Главный ж/д вокзал



Здание железнодорожного вокзала

2.9. Главный ж/д вокзал


Карта



Текст

Главный вокзал г. Дрездена (нем. Hauptbahnhof) - крупнейший пассажирский ж/д вокзал в федеральной земле Саксония. Здание вокзала, открыто в апреле 1898 г.

Фотокарта



Триптих-композиция «карта-текст (описание)-фотокарта» (карта из yandex.ru/maps, фотокарта из google.de/maps).

2.10. Зоопарк



Вход в зоопарк

2.10. Зоопарк


Карта



Текст

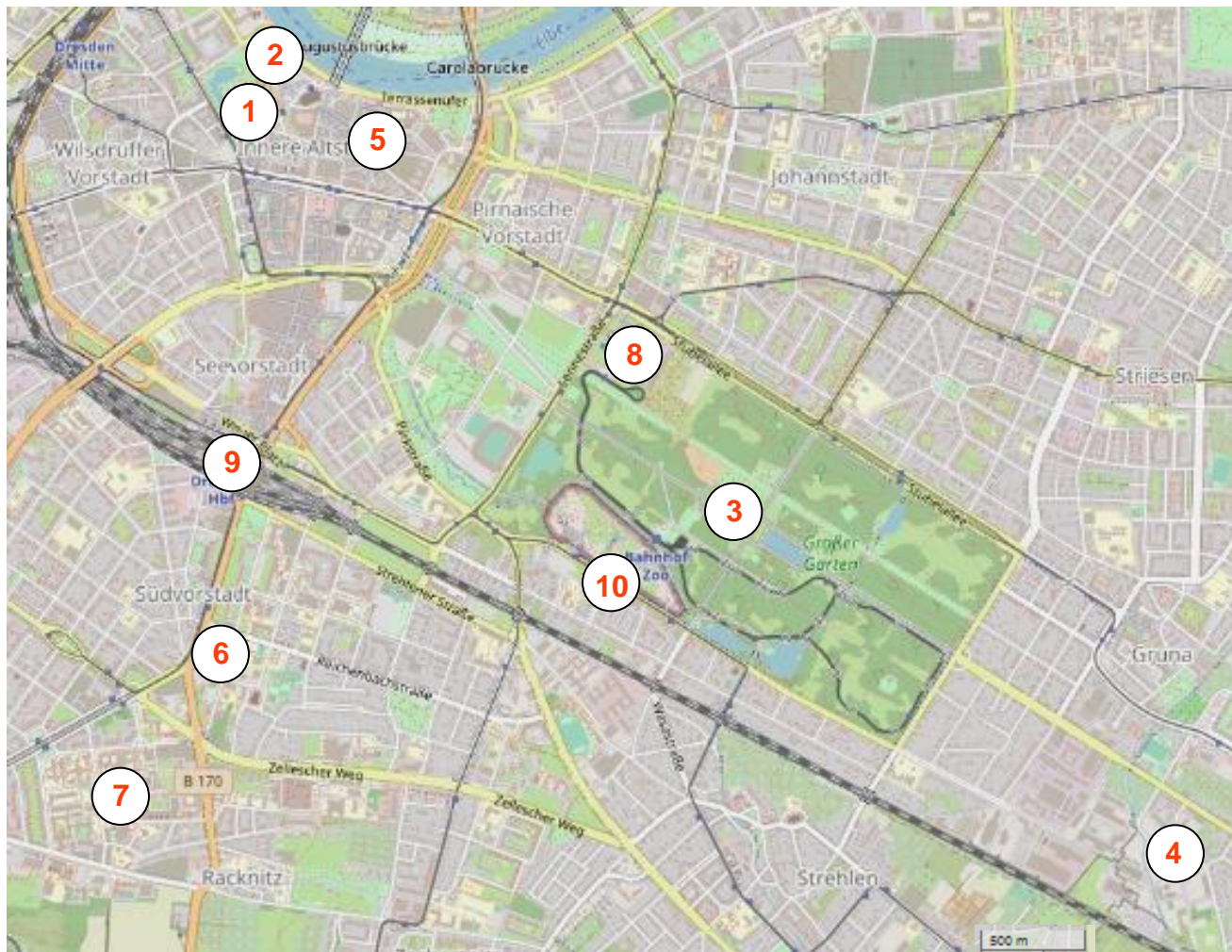
Дрезденский зоопарк был открыт в 1861 г., четвертый по возрасту зоопарк в Германии после Берлина, Франкфурта-на-Майне и Кельна. В зоопарке содержится около 1400 животных. Площадь зоопарка составляет около 13 га.

Фотокарта



Триптих-композиция «карта-текст (описание)-фотокарта»
(карта и фотокарта из google.de/maps).

3. OSM - карта с 10 туристическими объектами



1. Цвингер
2. Земперопер
3. Гроссер Гартен
4. Панометр
5. Фрауенкирхе
6. Православный храм
7. Технический университет
8. «Прозрачная фабрика»
9. Главный ж/д вокзал
10. Зоопарк

4. Слайдовый профиль и семиотический потенциал



Структурно-семиотический профиль включает три информационно-слайдовых блока:

- «фасад» (I) с 4 слайдами (1-4),
- «тематическое ядро» (II) с 23 слайдами (5-27) - «дополнение» (III) с 3 слайдами (28-30).

«Тематическое ядро» включает 12 слайдов с 5 триптих-комбинациями:

- Карта/Текст/Фотокарта (5 слайдов)
- Карта/Текст/Космоснимок (4 слайда)
- Космоснимок/Карта/Космоснимок, Фото/Текст/Фото и Фото/Фото/Фото (по 1 слайду)

Семиотический потенциал фотоатласа



5. Список слайдов, адреса веб-страниц и выходные данные

Слайды 5, 7, 13, 15, 17, 19, 20, 21, 24: фотоархив А.С. Володченко

Слайды 9, 11: <https://de.wikipedia.org/>

Слайд 22 :https://de.wikipedia.org/wiki/Gl%C3%A4serne_Manufaktur#/media/Datei:Glaeserne_Manufaktur_Dresden.JPG

Слайд 26 :https://de.wikipedia.org/wiki/Datei:ZOO_Dresden.JPG

Слайд 28: <https://www.openstreetmap.org/>

Адреса веб-страниц:

<https://atlas-semiotics.jimdofree.com/bild-atlantothek>

<https://atlas-semiotics.jimdofree.com/mosaik-atlanten-2021/>

<http://ojs.meta-carto-semiotics.org/index.php/mcs>

Володченко А.С.

Туристический Дрезден. Атласно-семиотический триптих.

Фотоатлас.

Дрезден, 2021 г.